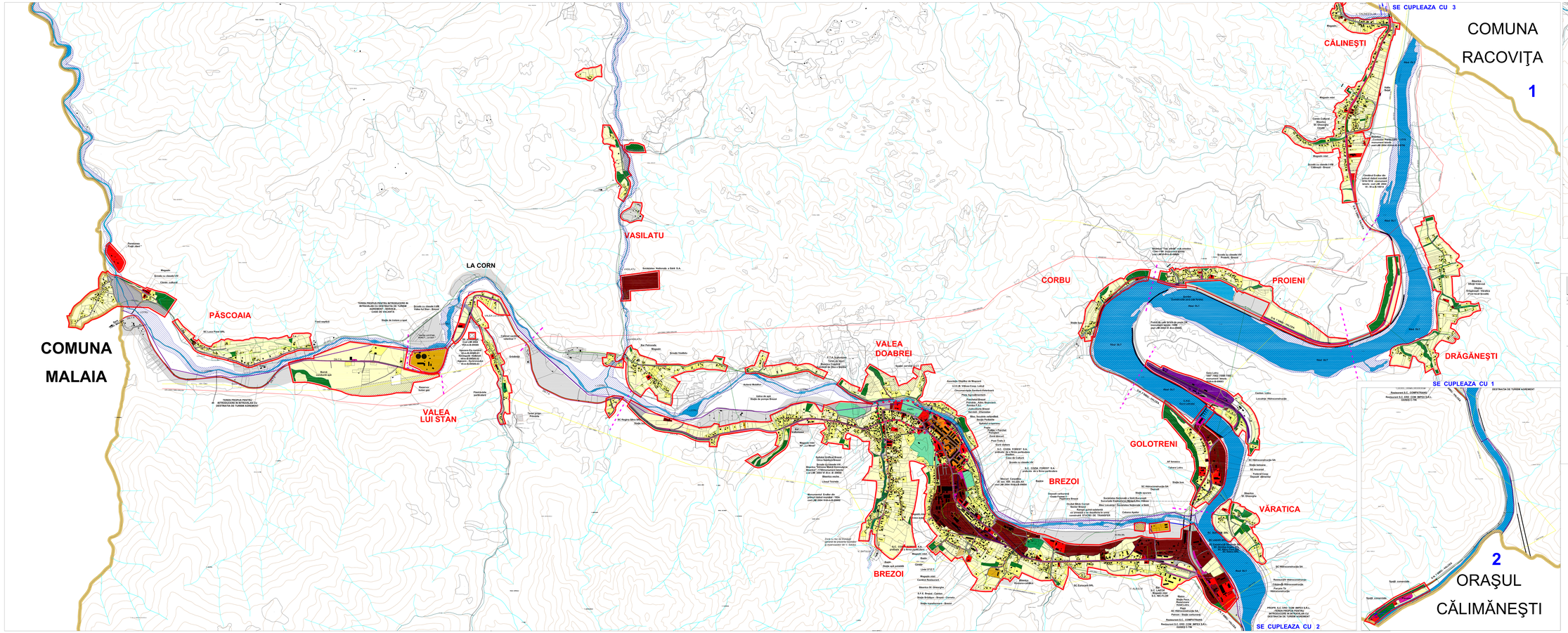

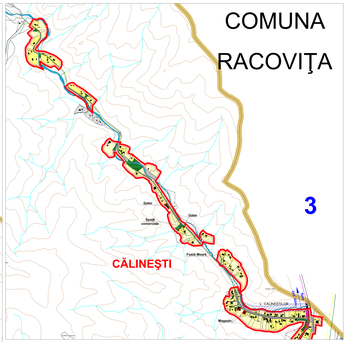

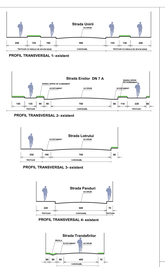

PROFILE TRANSVERSALE EXISTENTE
SCARA 1 : 100

LEGENDĂ:

LIMITE:
- LIMITA TERITORIULUI JUDEŢEAN
- LIMITA TERITORIULUI ADMINISTRATIV AL UNITĂŢII TERITORIALE DE BAZĂ
- LIMITA INTRAVILANULUI EXISTENT
- LIMITA ZONEI CENTRALE
- LIMITA INTRE SATE

ZONIFICARE:
- ZONA PENTRU LOCUINŢE - REGIM MIC DE ÎNĂLŢIME
- ZONA PENTRU LOCUINŢE + FUNCŢIUNI COMPLEMENTARE - REGIM MIC DE ÎNĂLŢIME
- ZONA MIXTĂ CU FUNCŢIUNI DE SERVICIU
- ZONA UNITĂŢI INDUSTRIALE - DEPOZITARE
- ZONA UNITĂŢI AGRICOLE
- SPAŢII PLANTATE, AGREMENT, SPORT
- TERENURI AGRICOLE ÎN INTRAVILAN
- ZONA GOSPODĂRIE COMUNALĂ, CIMITIRE
- ZONA CONSTRUCŢII ACCESIBILE LUCRĂRILOR TEHNICO-EDILITARE
- ZONA CĂI DE COMUNICAŢIE RUTIERĂ ŞI AMENAJĂRI AFERENTE
- ZONA CĂI DE COMUNICAŢIE FEROVIARĂ ŞI AMENAJĂRI AFERENTE
- APE
- TERENURI FORESTIERE
- ZONE DE PROTECŢIE A REŢELELOR DE PRODUCERE, AMBIDUCERE ŞI DISTRIBUŢIE A ENERGIEI ELECTRICE, A GAZELOR NATURALE (INCLUSIV GAZ. ALUMINIZARE)
- TERENURI REPRODUCTIVE
- ZONE DE PROTECŢIE PENTRU INFRASTRUCTURI ŞI OBIECTIVE DE CĂI FERATE
- ZONE OBIECTIVE CU VALOARE DE PATRIMONIU

ORDINEA DE ÎNTOCMIRE A CARTEI

ORDINEA DE ÎNTOCMIRE A CARTEI

ORDINEA DE ÎNTOCMIRE A CARTEI